





GARE DE CHERBOURG

Type de bureau Type LAUTIER		Sur TàD normal	1																
Recette	A.4ème	Sur TàD mixte																	
Dates extrêmes connues 19.10.30		Sur timbre taxe																	
1ère		Sur lettre recommandée																	
		Notes : Je serais intéressé par cette empreinte, achat ou photocopie. Merci d'avance																	

LA HAYE DU PUIT

Type de bureau Type LAUTIER		Sur TàD normal	1	2		4	5	6	7										
Recette	A.4ème	Sur TàD mixte																	
Dates extrêmes connues 08.05.05 : 01.06.07		Sur timbre taxe																	
Distribution en Juillet 1785. Fermé en 1798 Distribution en décembre 1800 Direction en octobre 1841 1447 habitants en 1906		Sur lettre recommandée																	
		Notes :																	
																			
																			
2ème	3ème	4ème	5ème	6ème	7ème														

LE DEZERT (voir note)

Type de bureau Type LAUTIER		Sur TàD normal		3															
Facteur-receveur	B.4ème	Sur TàD mixte																	
Dates extrêmes connues 10.05.06		Sur timbre taxe																	
Facteur receveur en avril 1906 671 habitants en 1906		Sur lettre recommandée																	
		Notes : le TàD de la 3ème levée comporte une erreur dans le libellé du nom de la commune. L'administration postale a écrit DESERT avec un " S " alors que le nom administratif est DEZERT avec un " Z ". Nous trouvons DEZERT correctement écrit avec un " Z " sur un TàD au type A.9 en 1941.																	
																			
																			
2ème	3ème	4ème																	

Merci à **M. Michel HERVE** de QUITTEBEUF (27), qui m'a transmis cette empreinte inconnue à ce jour.


Merci à **M RAFFESTIN Michel** de CHARENTON-DU-CHER (18), qui m'a communiqué une lettre permettant d'affiner la date de changement du " S " en " Z ". Le " S " aurait été corrigé en " Z " avant le 26 mai 1941.

En effet Un TàD au type B.4 sur une lettre en date du 26 mai 1941, et émanant d'un garage de cette localité porte bien le nom administratif exact : LE DEZERT, le " S " ayant été modifié.


Sans informations officielles de l'administration des Postes, nous pouvons donc penser, que la correction a été effective entre le 11 mai 1908 et le 25 mai 1941.

Je remercie toute personne qui pourrait me communiquer des renseignements permettant d'affiner la date (photocopie nécessaire). Merci.


PONT - HEBERT


Type de bureau		Type LAUTIER		Sur TàD normal								5								
Recette		A.4ème		Sur TàD mixte																
<u>Dates extrêmes connues</u>				Sur timbre taxe																
12.06.06				Sur lettre recommandée																
Distribution en janvier 1870				 1ère (en attente)	Notes :															
Direction en janvier 1874																				
habitants en 1906 - non trouvé																				
2ème		3ème		4ème		5ème														


SAINT - GEORGES - DE - ROUELLEY

Type de bureau		Type LAUTIER		Sur TàD normal								3	5							
Facteur-receveur		B.4ème		Sur TàD mixte																
<u>Dates extrêmes connues</u>				Sur timbre taxe																
11.05.04 / 20.08.06				Sur lettre recommandée																
Facteur-boitier en novembre 1898				 1ère (en attente)	Notes :															
1230 habitants en 1906																				
2ème		3ème		4ème		5ème														

SAINT-JAMES- DE BEUVRON puis **SAINT-JAMES** (voir notes)

Type de bureau		Type LAUTIER		Sur TàD normal								2							5	6								
Recette auxiliaire rurale		E.4ème		Sur TàD mixte																								
<u>Dates extrêmes connues</u>				Sur timbre taxe																								
02.05.05 / 09.09.05				Sur lettre recommandée																								
Direction au XVIIème				 1ère	Notes : Changement de nom en janvier 1792.																							
2764 habitants en 1906																												
2ème		3ème		4ème		5ème								6ème														

SAINT - PAIR puis SAINT - PAIR - SUR - MER (voir notes)												
Type de bureau		Type LAUTIER		Sur TàD normal	1		3	4				
Recette		A.4ème		Sur TàD mixte								
<u>Dates extrêmes connues</u> 10.07.06 / 15.08.06 Direction en Juin 1886 1331 habitants en 1906				 1ère								
				Notes : SAINT-PAIR est devenu SAINT-PAIR-SUR-MER en 1906.								
2ème		3ème		4ème								

SOURDEVAL												
Type de bureau		Type LAUTIER		Sur TàD normal							9	
Recette auxiliaire rurale		E.4ème		Sur TàD mixte								
<u>Dates extrêmes connues</u> 11.05.04 Direction en juillet 1781 habitants en 1906 : non trouvé				 1ère								
				Notes :								
2ème		3ème		4ème		5ème		6ème		7ème		8ème
9ème												

Les dates et renseignements cités pour les bureaux, proviennent des ouvrages de M. Jean POTHION de l'Académie de Philatélie: dictionnaire des bureaux de poste français de 1575 à 1904 , et de 1904 à 1914.

Pour la population, les chiffres donnés sont ceux de l'encyclopédie Wikipédia (contenu soumis à la licence Wikipédia CC-BY-SA 3.0)

© :Copies interdites à des fins commerciales. Pour votre usage privé, demande à faire auprès de l'auteur, adresse courriel ci-dessous.
 Si vous possédez dans vos collections une empreinte non reproduite ci-dessus, ou beaucoup plus lisible, vous pouvez si vous le souhaitez me la faire parvenir en m'adressant un scan à : reynaud-pierre@wanadoo.fr - Merci d'avance. Votre aide sera citée au bas de votre département.