

# 72 - SARTHE

Création 04 novembre 2020



1ère mise à jour :

Préfecture : LE MANS

Sous-Préfecture : LA FLECHE - MAMERS




## CONNERRE - BEILLE - GARE - ( voir notes )


Type de bureau	Type LAUTIER	Sur TàD normal																		
Recette	A.4ème	Sur TàD mixte			4	5														
<u>Dates extrêmes connues</u> 24.04.05 / 18.02.06		Sur timbre taxe																		
CONNERAY direction au XVIIIème		Sur lettre recommandée																		
CONNERRE 2261 habitants en 1906		Notes : Avant le 1er janvier 1792, le nom de la localité était CONNERAY. Elle à changé de nom pour devenir CONNERRE ( avec 2 R ) à la date sus-citée. Gare située sur le trajet PARIS-MONTPARNASSE /BREST, elle a été mise en service le 1er Juin 1854.																		
		1ère																		
																				
																				
2ème	3ème	4ème Mixte	5ème Mixte																	






## CROSMIERES

Type de bureau		Type LAUTIER		Sur TàD normal		2														
Facteur-receveur		B.4ème		Sur TàD mixte																
<u>Dates extrêmes connues</u> 10.09.05 / 03.07.06		Recette auxiliaire en septembre 1898 Facteur-receveur en mai 1905 936 habitants en 1906		Sur timbre taxe																
				Sur lettre recommandée																
Notes :																				
1ère																				
																				
2ème																				

## JOUE - EN - CHARNIE

Type de bureau		Type LAUTIER		Sur TàD normal	1	2														
Facteur-receveur		B.4ème		Sur TàD mixte																
<u>Dates extrêmes connues</u> 20.09.05 / 21.04.06		Facteur-receveur en août 1905 925 habitants en 1906		Sur timbre taxe																
				Sur lettre recommandée																
Notes :																				
1ère																				
																				
2ème																				
3ème																				
4ème																				

## SABLE puis SABLE - SUR - SARTHE ( Voir notes )

Type de bureau		Type LAUTIER		Sur TàD normal																
Recette		A.4ème		Sur TàD mixte			4			7	8									
<u>Dates extrêmes connues</u> 14.10.04 / 04.12.04		Direction au XVIIème 5520 habitants en 1906		Sur timbre taxe																
				Sur lettre recommandée																
Notes : SABLE est devenue SABLE SUR SARTHE en février 1846																				
Il semblerait, au vu de nombreuses pièces, que cette localité n'ait utilisé que des TàD mixtes																				
1ère																				
  																				
2ème																				
3ème																				
4ème - mixte																				
5ème																				
6ème																				
7ème - mixte																				
8ème - Mixte																				

Je tiens à remercier M. Michel HERVE de QUITTEBEUF ( 27 ) pour son envoi d'empreintes et de dates d'utilisation.

Les dates et renseignements cités pour les bureaux, proviennent des ouvrages de M. Jean POTHION de l'Académie de Philatélie: dictionnaire des bureaux de poste français de 1575 à 1904 , et de 1904 à 1914. La retranscription de la catégorie de bureaux est celle de M.POTHION, mêmes ouvrages.

Pour la population, les chiffres donnés sont ceux de l'encyclopédie Wikipédia ( contenu soumis à la licence Wikipédia CC-BY-SA 3.0 )

© :Copies interdites à des fins commerciales. Pour votre usage privé, demande à faire auprès de l'auteur, adresse courriel ci-dessous.

Si vous possédez dans vos collections une empreinte non reproduite ci-dessus, ou beaucoup plus lisible, vous pouvez si vous le souhaitez me la faire parvenir en m'adressant un scan à : [reynaud-pierre@wanadoo.fr](mailto:reynaud-pierre@wanadoo.fr) - Merci d'avance. Votre aide sera citée au bas de votre département.