

# 60 - SEINE puis 75

Date de création :

**PARIS - 75** : 20 arrondissements

La réorganisation de la région parisienne est une modification de l'administration territoriale du district de la région parisienne, qui a été fixé par une loi promulguée le 10 juillet 1964. Un décret d'application a fixé son entrée en vigueur au 1er janvier 1968. (renseignements extraits de l'encyclopédie WIKIPEDIA)



**HAUTS DE SEINE ( 92 )** : *PREFECTURE* : Nanterre *SOUS-PREFECTURE* : Antony - Boulogne-Billancourt

**SEINE - SAINT - DENIS ( 93 )** : *PREFECTURE* : Bobigny *SOUS-PREFECTURE* : Le Raincy - Saint-Denis

**VAL - DE - MARNE ( 94 )** : *PREFECTURE* : Créteil *SOUS-PREFECTURE* : L'Hay les Roses - Nogent-sur- Marne



## NOGENT - SUR - MARNE ( 94 ) ex 60.

| Type de bureau  | Type LAUTIER | Sur TàD normal  |  |  |  |  |  |  |  |  |  |  |  |  |  |
|---|--------------|---|--|--|--|--|--|--|--|--|--|--|--|--|--|
| Recette   | A.4ème       | Sur TàD mixte   |  |  |  |  |  |  |  |  |  |  |  |  |  |
| <b>Dates extrêmes connues</b><br>27.06.05 / 23.07.05<br>Petite poste de PARIS<br>Distribution en août 1823<br>Direction en août 1839<br>11721 habitants en 1906 |              | Sur timbre taxe   |  |  |  |  |  |  |  |  |  |  |  |  |  |
|   |              | Sur lettre recommandée  |  |  |  |  |  |  |  |  |  |  |  |  |  |
|   |              | Notes :   |  |  |  |  |  |  |  |  |  |  |  |  |  |
|   |              | 1ère  |  |  |  |  |  |  |  |  |  |  |  |  |  |
|    |              |  |  |  |  |  |  |  |  |  |  |  |  |  |  |
| 2ème  | 3ème         | 4ème  |  |  |  |  |  |  |  |  |  |  |  |  |  |




## PARIS

### UN FAUX AMI

Timbre à date du bureau des télégrammes PARIS-CENTRAL en date du 25 novembre 1939. A première vue on pourrait penser qu'il s'agit levée centrale, mais il n'en est rien.

Consulté, monsieur **Jean-Louis NARJOUX** de l'académie de philatélie, grand spécialiste des bureaux télégraphiques et auteur d'ouvrages les concernant, m'a expliqué qu'il s'agissait d'une indication de vacation télégraphique. Cette indication correspondrait aux anciennes notations A, B, C et D remplacées par les chiffres 1,2,3 et 4 ( les seuls connus à ce jour), et qui remplaçaient quelquefois, dans le dateur télégraphique, la lettre " T " de télégraphie ( usage très régulier dans certains bureaux ).

Il n'y avait pas a proprement parler de levées pour les télégrammes qui étaient mis en transmission au fur et à mesure de leur dépôt.



Je tiens à remercier **M. Michel HERVE** de QUITTEBEUF ( 27 ) et **M.NARJOUX Jean-Louis** de PARIS pour leur envoi d'empreintes, de dates d'utilisation et de renseignements marcophiles.

Les dates et renseignements cités pour les bureaux, proviennent des ouvrages de M. Jean POTHION de l'Académie de Philatélie: dictionnaire des bureaux de poste français de 1575 à 1904 , et de 1904 à 1914. La retranscription de la catégorie de bureaux est celle de M.POTHION, mêmes ouvrages.

Pour la population, les chiffres donnés sont ceux de l'encyclopédie Wikipédia ( contenu soumis à la licence Wikipédia CC-BY-SA 3.0 )

© :Copies interdites à des fins commerciales. Pour votre usage privé, demande à faire auprès de l'auteur, adresse courriel ci-dessous.

Si vous possédez dans vos collections une empreinte non reproduite ci-dessus, ou beaucoup plus lisible, vous pouvez si vous le souhaitez me la faire parvenir en m'adressant un scan à : [reynaud-pierre@wanadoo.fr](mailto:reynaud-pierre@wanadoo.fr) - Merci d'avance. Votre aide sera citée au bas de votre département.